

# SCHNEESCHUH-TOUREN MURTAL

HERZKLOPFEN SPÜREN



# SCHNEESCHUH-TOUREN MURTAL

HERZKLOPFEN SPÜREN

auf **SCHNEESCHUHEN** wandern

## DIE BESCHILDERUNG

Im Murtal könnt ihr euch einfach nicht verirren.

Als Vorreiter in Sachen Schneeschuhwandern haben wir beschilderte Touren eingerichtet, die euch immer den richtigen Weg weisen. Hier in unserer Karte sind dies die **Touren 3, 19, 20, 21 und 22.**



## SCHNEESCHUHVERLEIH

Ihr wollt das Schneeschuhwandern ausprobieren, wollt euch aber nicht gleich die Ausrüstung dafür kaufen? Kein Problem – Es gibt viele Betriebe im Murtal, die Leihausrüstungen zur Verfügung stellen.

Gleich auf [www.murtal.at/schneeschuhverleih](http://www.murtal.at/schneeschuhverleih) schauen und loslegen!



## SCHNUPPERZONEN

In der Erlebnisregion Murtal findet ihr Schneeschuh-Schnupperzonen wie zum Beispiel in Kleinlobming und in der Gaal, die sich bestens dafür eignen diese Sportart in Ruhe auszuprobieren und zu genießen. Hier findet ihr auch einfache Einsteigertouren, die Anfängern dieses Winterhobby in seiner schönsten Form näherbringen.

[www.murtal.at/schnupperzonen](http://www.murtal.at/schnupperzonen)

### Kontakt/Info

#### ERLEBNISREGION MURTAL

Red Bull Ring Straße 1  
8724 Spielberg  
T +43 3577 26 600  
info@murtal.at

[www.murtal.at/schneeschuhwandern](http://www.murtal.at/schneeschuhwandern)

#visitmurtal

@visitmurtal.at



## 25 TOUREN IM ÜBERBLICK

### GLEIN- UND STUBALPE

- 1 Wildeggkogel
- 2 Steinplan von Kleinlobming
- 3 Kleinlobminger Schnuppertour
- 4 Turneralm und Hirschkreuz
- 5 Stüblergut – Wölkerkogel
- 6 Altes Almhaus – Rappoldkogel
- 7 Salzstiegl – Rappoldkogel
- 8 Salzstiegl – Speikkogel

### SEETALER ALPEN

- 9 Waldheimhütte zum Lavantursprung
- 10 Zirbitzkogel von Waldheimhütte
- 11 Von Hütte zu Hütte
- 12 Lindersee
- 13 Zirbitzkogel von Sabathy
- 14 Schneeschuhrodeln zum großen Winterleitensee
- 15 Hohe Ranach

### WÖLZER- UND ROTTENMANNER TAUERN

- 16 Habring
- 17 Wildalm
- 18 Schwabergalm
- 19 Edelrautehütte
- 20 Rundwanderweg Hohentauern

### SECKAUER ALPEN

- 21 Moaralm
- 22 Mödringalm
- 23 Rosenkogel von der Gaal
- 24 Rosenkogel von St. Oswald
- 25 Maria Schnee auf der Hochalm

h ... beschilderte Tour

P Ausgangspunkt/ Parkmöglichkeit

## TOP 5 FÜNF ATTRAKTIVE ERLEBNISSE IN DER ERLEBNISREGION MURTAL



GENUSS-SKIFAHREN



WINTER AM RED BULL RING



LANGLAUFEN IM MURTAL



AQUALUX THERME FOHNSDORF



SKITOURN ERLEBNIS



IMPRESSUM:  
Herausgeber, für den Inhalt verantwortlich: Tourismusverband Murtal | Gestaltung, Kartografie: Werbeagentur geografik, Graz / [www.geografik.at](http://www.geografik.at) / 23-66 / 10 23 | Topografische Grundlagen: © BEV, CC BY 4.0 | Coverfoto: © Tom Lamm | Weitere Fotos: © Anita Fossil, Herbert Raffalt, Wolfgang Spekner, Weges OG, Philip Platzer, Armin Walcher  
Druck: Gutenberghaus Druck GmbH, Knittelfeld  
Sämtliche Inhalte wurden mit großer Sorgfalt recherchiert. Fahrzeiten und Höhenmeter sind Richtwerte ohne Gewähr. Für eventuelle Fehler kann keine Haftung übernommen werden.

# DIE SCHÖNSTEN 25 SCHEESCHUHTOUREN DER ERLEBNISREGION MURTAL



## GLEIN- UND STUBALPE

### WILDEGGKOGEL 1

**Start/Ziel:** Preggraben (Parkmöglichkeiten kurz vor einer Schranke (1.009 m))

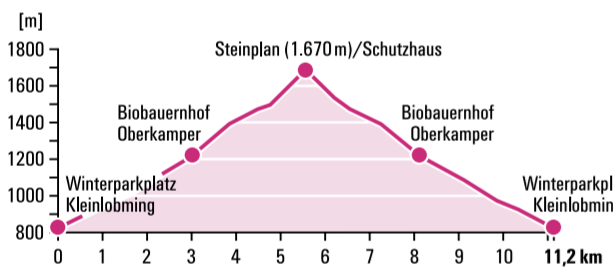
**Gehzeit:** ☉ ca. 5:30h  
**Länge:** ↻ 14,1km  
**Auf-/Abstieg:** ↑↓ ca. 840hm  
**Kondition:** ●●●○○

### STEINPLAN VON KLEINLOBMING 2

Gleichmäßig ansteigende und aussichtsreiche Aufstiege über abwechslungsreiche Wald-, Wiesen- und Almflächen mit einem lohnenden Gipfel auf 1.670 m Seehöhe.

**Start/Ziel:** Winter-Parkplatz Ortseinde Kleinlobming (822 m)

**Gehzeit:** ☉ ca. 5:30h  
**Länge:** ↻ 11,2km  
**Auf-/Abstieg:** ↑↓ ca. 850hm  
**Kondition:** ●●●○○



### KLEINLOBMINGER SCHNUPPERTOUR 3

**Start/Ziel:** Skilift Kleinlobming (746 m)

**Gehzeit:** ☉ ca. 1:30h  
**Länge:** ↻ 3,3km  
**Auf-/Abstieg:** ↑↓ ca. 250hm  
**Kondition:** ●○○○○

### TURNERALM UND HIRSCHKREUZ 4

**Start/Ziel:** kostenpflichtiger Parkplatz Gaberl (1.547 m)

**Gehzeit:** ☉ ca. 5:00h  
**Länge:** ↻ 14,3km  
**Auf-/Abstieg:** ↑↓ ca. 550hm  
**Kondition:** ●●●○○

### STÜBLERGUT – WÖLKERKOGEL 5

**Start/Ziel:** Gasthof Stüblergut (1.373 m)

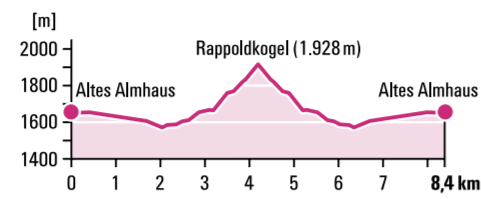
**Gehzeit:** ☉ ca. 4:00h  
**Länge:** ↻ 10,0km  
**Auf-/Abstieg:** ↑↓ ca. 330hm  
**Kondition:** ●○○○○

### ALTES ALMHAUS – RAPPOLDKOGEL 6

Eine „Pflichtwanderung“ für jeden Murtaler im Herzen des steirischen Randgebirges.

**Start/Ziel:** Parkplatz am Alten Almhaus, 1.649 m

**Gehzeit:** ☉ ca. 3:30h  
**Länge:** ↻ 8,4km  
**Auf-/Abstieg:** ↑↓ ca. 440hm  
**Kondition:** ●●○○○



### SALZSTIEGL – RAPPOLDKOGEL 7

**Start/Ziel:** Hirschegger-Sattel / Salzstieglhaus (1.543 m) kostenpflichtig

**Gehzeit:** ☉ ca. 4:00h  
**Länge:** ↻ 9,0km  
**Auf-/Abstieg:** ↑↓ ca. 380hm  
**Kondition:** ●●○○○

### SALZSTIEGL – SPEIKKOGEL 8

Eine Tour in einer wunderbar wanderbaren Landschaft zwischen der Weststeiermark und der Erlebnisregion Murtal.

**Start/Ziel:** Hirschegger-Sattel / Salzstieglhaus (1.543 m) kostenpflichtig

**Gehzeit:** ☉ ca. 3:15h  
**Länge:** ↻ 5,9km  
**Auf-/Abstieg:** ↑↓ ca. 520hm  
**Kondition:** ●●○○○



## SEETALER ALPEN

### WALDHEIMHÜTTE ZUM LAVANTURSPRUNG 10

**Start/Ziel:** kostenpflichtiger Parkplatz direkt bei der Waldheimhütte (1.614 m)

**Gehzeit:** ☉ ca. 4:00h  
**Länge:** ↻ 8,7km  
**Auf-/Abstieg:** ↑↓ ca. 410hm  
**Kondition:** ●●○○○

### ZIRBITZKOGEL VON WALDHEIMHÜTTE 10

**Start/Ziel:** kostenpflichtiger Parkplatz direkt bei der Waldheimhütte (1.614 m)

**Gehzeit:** ☉ ca. 5:30h  
**Länge:** ↻ 11,9km  
**Auf-/Abstieg:** ↑↓ ca. 780hm  
**Kondition:** ●●●○○

### VON HÜTTE ZU HÜTTE 11

**Start/Ziel:** Alpengasthof Sabathy (1.620 m) Parkplatz kostenpflichtig

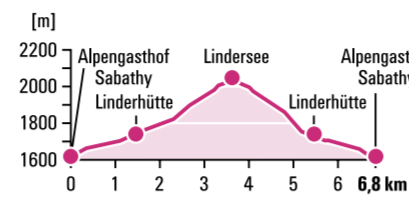
**Gehzeit:** ☉ ca. 5:00h  
**Länge:** ↻ 13,7km  
**Auf-/Abstieg:** ↑↓ ca. 650hm  
**Kondition:** ●●●○○

### LINDERSEE 12

Eine Schneeschuhwanderung auf der Ostseite der Seetaler Alpen mit Blick auf den Zirbitzkogel.

**Start/Ziel:** Alpengasthof Sabathy (1.620 m) Parkplatz kostenpflichtig

**Gehzeit:** ☉ ca. 3:30h  
**Länge:** ↻ 6,8km  
**Auf-/Abstieg:** ↑↓ ca. 440hm  
**Kondition:** ●●○○○


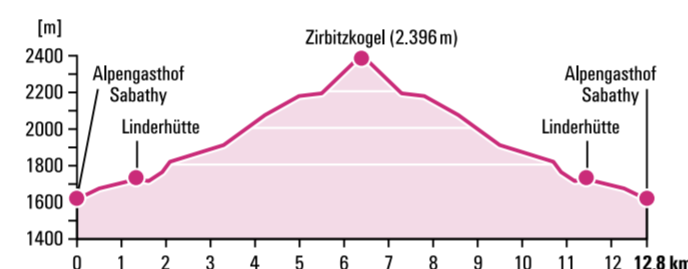


### ZIRBITZKOGEL VON SABATHY 13

Vom Alpengasthof Sabathy über die Rothaidenalm auf den höchsten Gipfel der Seetaler Alpen.

**Start/Ziel:** Alpengasthof Sabathy (1.620 m) Parkplatz kostenpflichtig

**Gehzeit:** ☉ ca. 5:30h  
**Länge:** ↻ 12,8km  
**Auf-/Abstieg:** ↑↓ ca. 780hm  
**Kondition:** ●●●○○

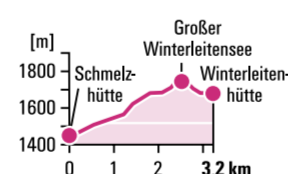


### SCHNEESCHUHRODELN BEIM GROSSEN WINTERLEITENSEE 14

Eine perfekte Kombination - mit den Schneeschuhen rauf und mit dem Schlitten runter.

**Start/Ziel:** Parkplatz direkt bei der Schmelzhütte (1546 m)

**Gehzeit:** ☉ ca. 2:00h  
**Länge:** ↻ 3,2km  
**Auf-/Abstieg:** ↑↓ ca. 310/70hm  
**Kondition:** ●○○○○



### HOHE RANACH 15

**Start/Ziel:** Großer Parkplatz, gegenüber der Soldatenkirche auf der Schmelz (1.552 m)

**Gehzeit:** ☉ ca. 3:00h  
**Länge:** ↻ 6,8km  
**Auf-/Abstieg:** ↑↓ ca. 430hm  
**Kondition:** ●○○○○

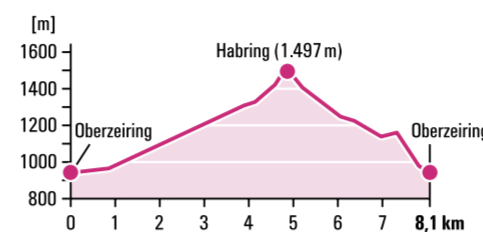
## WÖLZER- UND ROTTENMANNER TAUERN

### HABRING 16

Eine aussichtsreiche Schneeschuhwanderung von Oberzeiring in der Erlebnisregion Murtal auf den 1.497 m hohen Habring.

**Start/Ziel:** Oberzeiring (940 m)

**Gehzeit:** ☉ ca. 4:00h  
**Länge:** ↻ 8,1km  
**Auf-/Abstieg:** ↑↓ ca. 560hm  
**Kondition:** ●●○○○

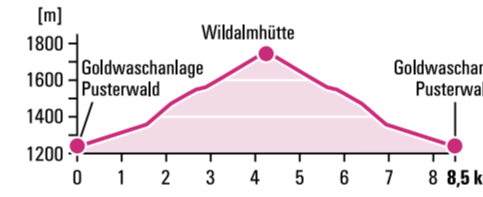


### WILDALM 17

Eine Tour in den Wölzer Tauern mit einem leichten bis mittelschweren Anstieg auf die weitläufigen Almflächen der Wildalm. Ab der Wildalm gibt es für erfahrene Schneeschuhwanderer noch zwei weitere lohnende Ziele.

**Start/Ziel:** Parkplatz bei der Goldwaschanlage Pusterwald (1.238 m)

**Gehzeit:** ☉ ca. 4:00h  
**Länge:** ↻ 8,5km  
**Auf-/Abstieg:** ↑↓ ca. 510hm  
**Kondition:** ●●○○○



### SCHWABERGERALM 18

**Start/Ziel:** Parkplatz Bretsteingraben/Bichlerhütte (1.235 m)

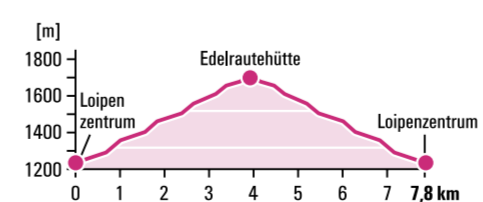
**Gehzeit:** ☉ ca. 3:45h  
**Länge:** ↻ 10,6km  
**Auf-/Abstieg:** ↑↓ ca. 470hm  
**Kondition:** ●●○○○

### EDELRAUTEHÜTTE 19

Markierter Schneeschuh-Trail in Hohentauern vom Loipenzentrum zur Edelrautehütte (Winter 2022 geschlossen)

**Start/Ziel:** Parkplatz Loipenzentrum (1.235 m)

**Gehzeit:** ☉ ca. 3:30h  
**Länge:** ↻ 7,8km  
**Auf-/Abstieg:** ↑↓ ca. 470hm  
**Kondition:** ●●○○○



### RUNDWANDERWEG HOHENTAUERN 20

**Start/Ziel:** Parkplatz auf der Passhöhe Hohentauern (im Ortszentrum, 1.276 m)

**Gehzeit:** ☉ ca. 2:30h  
**Länge:** ↻ 5,8km  
**Auf-/Abstieg:** ↑↓ ca. 170hm  
**Kondition:** ●○○○○

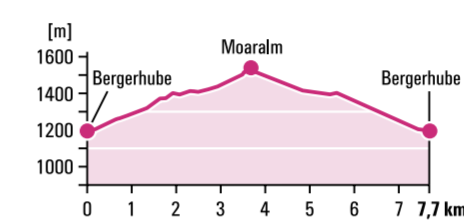
## SECKAUER ALPEN

### MOARALM 21

Einfache Almwanderung entlang des neu markierten Schneeschuh-Trails von der Bergerhube zur Moaralm.

**Start/Ziel:** Großer kostenpflichtiger Parkplatz direkt bei der Bergerhube (1.198 m)

**Gehzeit:** ☉ ca. 3:00h  
**Länge:** ↻ 7,7km  
**Auf-/Abstieg:** ↑↓ ca. 340hm  
**Kondition:** ●●○○○



### MÖDRINGALM 22

**Start/Ziel:** Großer kostenpflichtiger Parkplatz direkt bei der Bergerhube (1.198 m)

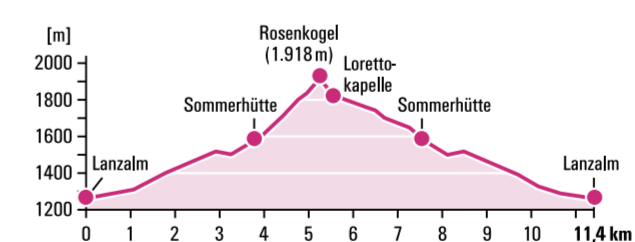
**Gehzeit:** ☉ ca. 2:30h  
**Länge:** ↻ 6,4km  
**Auf-/Abstieg:** ↑↓ ca. 350hm  
**Kondition:** ●○○○○

### ROSENKOGEL VON DER GAAL 23

Eine sonnige Tour in den Seckauer Alpen mit einem aussichtsreichen Gipfel.

**Start/Ziel:** Winterparkplatz auf der Lanzalm (1.259 m)

**Gehzeit:** ☉ ca. 5:00h  
**Länge:** ↻ 11,4km  
**Auf-/Abstieg:** ↑↓ ca. 670hm  
**Kondition:** ●●●○○



### ROSENKOGEL VON ST. OSWALD 24

**Start/Ziel:** Ortszentrum St. Oswald (974 m)

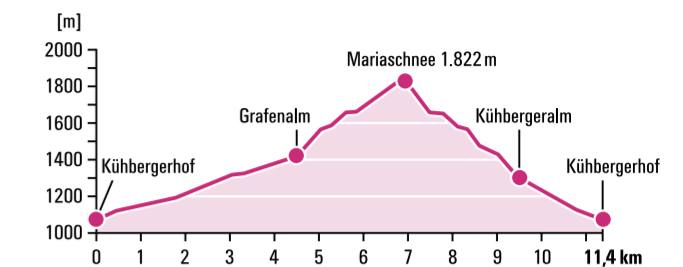
**Gehzeit:** ☉ ca. 6:00h  
**Länge:** ↻ 12,7km  
**Auf-/Abstieg:** ↑↓ ca. 950hm  
**Kondition:** ●●●○○

### MARIA SCHNEE AUF DER HOCHALM 25

Auf Schneeschuhen zur Wallfahrtskirche dem Himmel ganz nah.

**Start/Ziel:** kostenpflichtiger Parkplatz Kühbergerhof (1.079 m)

**Gehzeit:** ☉ ca. 5:00h  
**Länge:** ↻ 11,4km  
**Auf-/Abstieg:** ↑↓ ca. 770hm  
**Kondition:** ●●●○○



## RÜCKSICHT AUF WALD UND WILD

Es ist wichtig, darauf zu achten, dass unser winterliches Vergnügen die Natur und ihre Bewohner respektiert.

Wenn ihr mit Schneeschuhen die winterliche Landschaft erkundet, solltet ihr daran denken, dass euer Erholungsgebiet auch Lebensraum von Wildtieren ist. Wir bitten euch dies zu respektieren und darauf zu achten Ruhezeiten und Futterstellen zu meiden.

Ein verständnisvolles Miteinander hilft uns die wunderschöne Natur weiterhin zu erhalten und genießen zu können.



## GEFÜHRTE TOUREN

Erlebt die Region von ihren schönsten Seiten.

Geführte Schneeschuhwanderungen versprechen ein Bergerlebnis der besonderen Art. Bei unseren Wanderungen findet ihr bestimmt das für euch passende Abenteuer. Nähere Informationen zu den Terminen findet ihr unter

[www.murtal.at/events](http://www.murtal.at/events)

Alle Schneeschuhtouren online unter:

[www.murtal.at/schneeschuhtouren](http://www.murtal.at/schneeschuhtouren)

## SCHNEESCHUH- UND WINTERVERANSTALTUNGEN

Erkundet verschneite Winterlandschaften. Was gibt es Schöneres als sein Hobby gemeinsam mit Gleichgesinnten zu erleben.

Bei vielen Veranstaltungen in der Region wie dem Schneeschuhopening oder dem Nordic Skill Day steht der Winter voll im Fokus und der gemeinsame Spaß im Vordergrund.

[www.murtal.at/events](http://www.murtal.at/events)

