

RADWEGE

Bad Loipersdorf



UNSERE RADWEGE

FF15 Römertour	25,2 km
FF15 Römertour/Abkürzung	16,7 km
FF14 Mühlentour	28,9 km
B71 Thermen-Radweg/Region Jennersdorf	35,4 km
FF17 Raabtaltour	37,8 km
FF16 Riegersburgtour	45,8 km
B72 Uhdler-Radweg	50,5 km
B70 Raabtal u. Neuhauser Hügelland	62,6 km

Überregionale Radrouten/Fernradwege

- R12 Thermenradweg
- EuroVelo 9
- Weinland Steiermark Radtour
- R21 Rittscheintalradweg
- Rn1 Raabtalradweg

Radkarten scannen



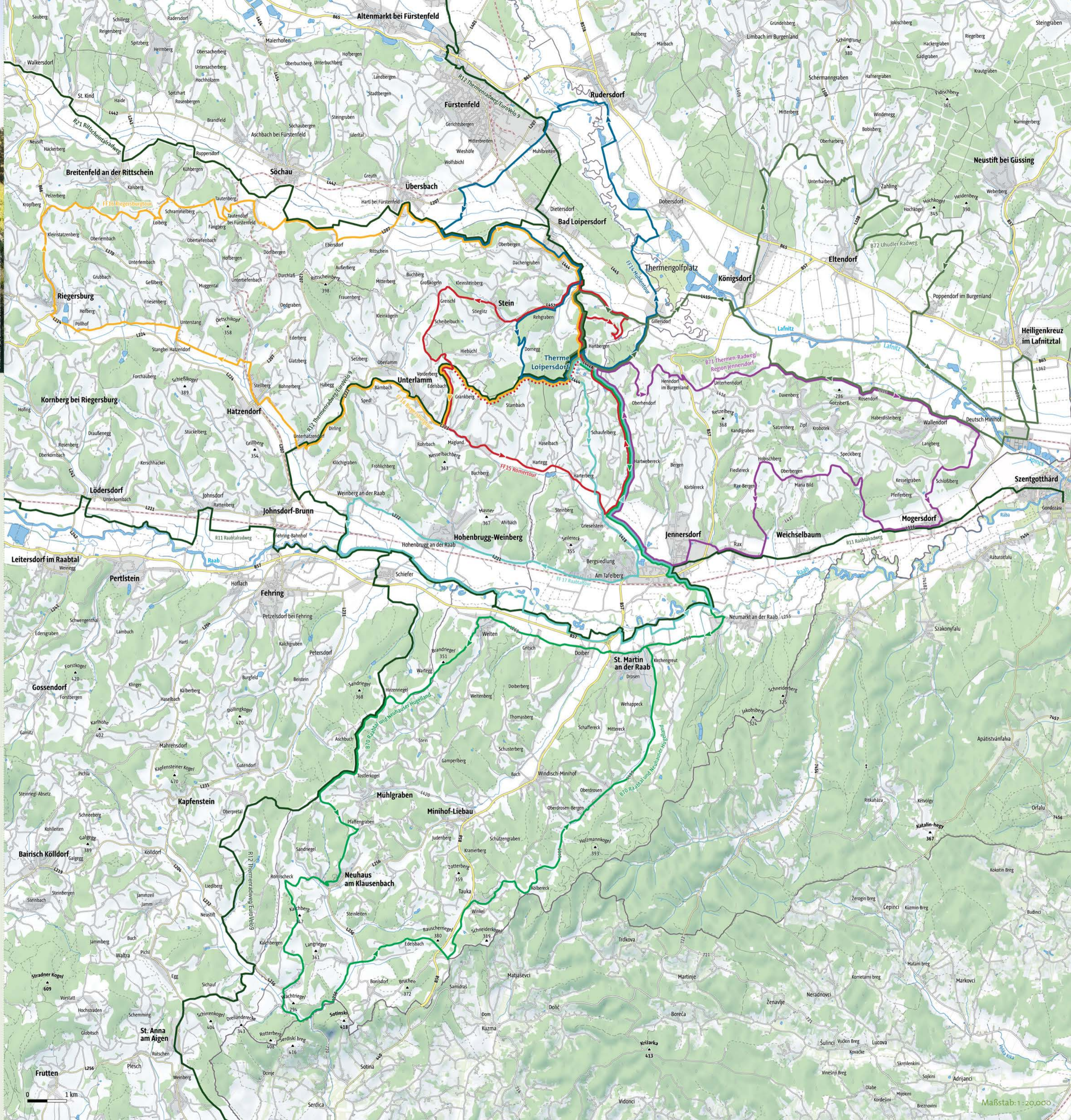
DIGITALE INFORMATIONEN

ALLE FREIZEITANGEBOTE UND DIGITALE KARTEN

Die Homepage der Tourismusregion Bad Loipersdorf bietet unter dem Menüpunkt „NATUR & BEWEGUNG“ zahlreiche Informationen zu den Freizeitangeboten mit einer digitalen interaktiven Karte.

- aktuelles digitales Kartenmaterial
- aktuelle Tourenbeschreibungen und Tipps
- Erlebnispunkte und Gastronomie entlang der Touren
- GPS-Daten zum Download
- Datenblätter zum Download
- Hinweise zur mobilen Anwendung

LINK ZU DEN RADWEGEN:
www.loipersdorf.at/radwege



0 1 km

Maßstab: 1:20.000



RADFAREN RUND UM BAD LOIPERSDORF

Tipps fürs Radfahren rund um Bad Loipersdorf

Auch rund um das Thermenresort Loipersdorf gibt es einiges zu entdecken. Die reizvolle Landschaft mit Weingärten und Mischwäldern begeistert Radfahrer und Wanderer gleichermaßen. Ob eine gemütliche Buschenschank-Tour oder eine sportliche Runde – auch Radfahrer entdecken hier die Vielfalt. Unsere Region bietet sich natürlich ideal für E-Bikes an.

Fahrrad-/E-Bike-Verleih

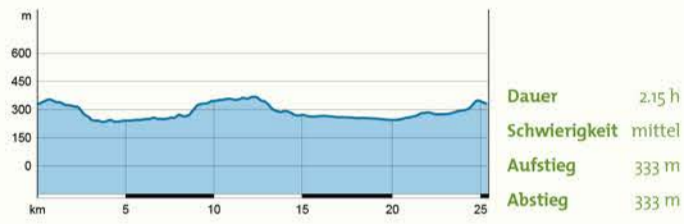
Zur Radsaison bieten wir sowie viele unserer Gastgeber einen Fahrrad-/E-Bike-Verleih an.

Details unter www.loipersdorf.at/radwege



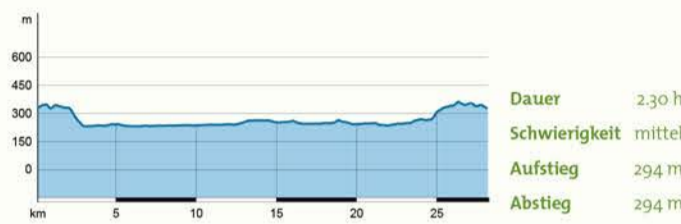
FF15 RÖMERTOUR

Weitestgehend flach bis auf einen sanften Anstieg auf Großköheln. Schöne Ausblicke auf das Hügelland; Die Tour ist geprägt von Wäldern und Weingärten. Kurzer Ausflug ins benachbarte Burgenland; führt dann über Grieselstein zurück zum Ausgangspunkt Thermenresort Loipersdorf; oder am Bergkamm bleibend abgekürzt zum Thermenresort.



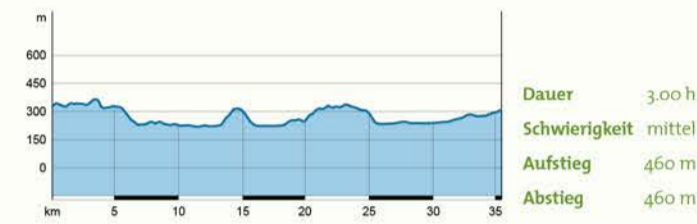
FF14 MÜHLENTOUR

Familienfreundliche, ebene Route; führt vorbei am Golfplatz in Gillersdorf zu wunderschönen, noch unberührten Flusslandschaften der Feistritz, Lafnitz und Rittschein; vorbei an Mühlen (Namensgeber für die Tour); Wenn auch kein Mehl mehr gemahlen wird, so haben sie als „Zeitzeugen“ gemeinsam mit den imposanten Wehranlagen nichts von ihrer Faszination verloren.



B71 THERMEN-RADWEG Region Jennersdorf

Zum Anknüpfungspunkt folgt man dem ersten km der Mühltour (FF14). Mittelschwer, sehr waldrreiche Strecke, die auf den Schloßberg in Mogersdorf führt. Neben dem wunderbaren Rundblick nach Ungarn und Slowenien ist auch die Ausstellung über die Türkenschlacht von Mogersdorf sehenswert.



ÜBERREGIONALE RADROUTEN/ FERNRADWEGE

Die Region rund um Bad Loipersdorf ist an das steirische Landesradwegenetz angeschlossen und liegt auch an einer europäischen Langstreckenradroute. Von Bad Loipersdorf aus lassen sich so auch weiter entfernte Ziele auf ausgeschilderten Routen erkunden oder Sie planen Bad Loipersdorf als Zwischenstopp auf Ihrer nächsten Radtour ein.

R12 Thermenradweg

nächster Anschlusspunkt: Bad Loipersdorf

Routenverlauf: Mönichkirchen – Hartberg – Fürstenfeld – Bad Loipersdorf – Bad Radkersburg

Kurzbeschreibung:

Eine „heiße Radtour“ in zweierlei Hinsicht. Erstens, weil einem wegen der vielen Hügeln sicherlich warm wird, zweitens wegen der sechs Thermen entlang dieser Radtour, die einem zur Rast und zum Verweilen angeboten werden.

EuroVelo 9

nächster Anschlusspunkt: Bad Loipersdorf

Routenverlauf: Polen – Tschechien – Österreich – Slowenien – Italien – Kroatien

Kurzbeschreibung:

Diese europäische Langstreckenradroute führt von der Ostsee an die Adria – direkt durch Bad Loipersdorf und am Thermenresort vorbei. Die Streckenführung ist im Raum Bad Loipersdorf ident mit dem R12 Thermenradweg.

Weinland Steiermark Radtour

nächster Anschlusspunkt: Bad Loipersdorf

Routenverlauf: Graz – Hartberg – Fürstenfeld – Bad Loipersdorf – Bad Radkersburg – Leibnitz – Deutschlandsberg – Lieboch – Graz

Kurzbeschreibung:

Diese Radrundtour entführt in das Weinland Steiermark mit seinen kulinarischen und kulturellen Besonderheiten, die es zu entdecken gilt. Die Streckenführung ist im Raum Bad Loipersdorf ident mit dem R12 Thermenradweg.

R21 Rittscheintalradweg

nächster Anschlusspunkt: Bad Loipersdorf

Routenverlauf: Sulz (südl. von Gleisdorf) – Markt Hartmannsdorf – Walkersdorf – Söchau – Übersbach – Bad Loipersdorf

Kurzbeschreibung:

Der Rittscheintalradweg verbindet das Raabtal mit dem Rittscheintal und führt ins Herz des Thermen- & Vulkanlands Steiermark bis Bad Loipersdorf. Umgeben ist man auf dieser Tour von sanften Hügeln und Weingärten sowie Burgen und Schlössern.

R11 Raabtalradweg

nächster Anschlusspunkt: Jennersdorf

Routenverlauf: Raabersprung (nördl. von Passail) – Weiz – Gleisdorf – Feldbach – Jennersdorf – Ungarn

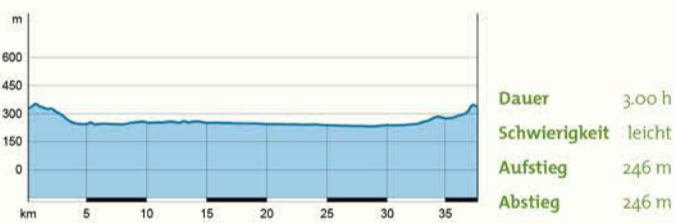
Kurzbeschreibung:

Der Raabtalradweg ist eine kulinarische Radreise von der Raabquelle im Almenland bis ins Thermen- & Vulkanland. Von Bad Loipersdorf aus gelangt man über die lokalen Radrouten nach Jennersdorf zum Raabtalradweg. Die relativ flache Streckenführung des R11 ist ideal für Familien.



FF17 RAABTALTOUR

Radfahrer lieben Flussradwege aus zwei Gründen: meist sind es flache Strecken und außerdem hat Wasser immer einen besonderen Reiz. Das ist bei dieser Tour nicht anders. Man ist hier auf dem Grenzabschnitt zwischen Fehring (Steiermark) und Jennersdorf (Burgenland) unterwegs. Am Ende überwindet man den „Anstieg“ zum Thermenresort auf einer leichten Steigung.



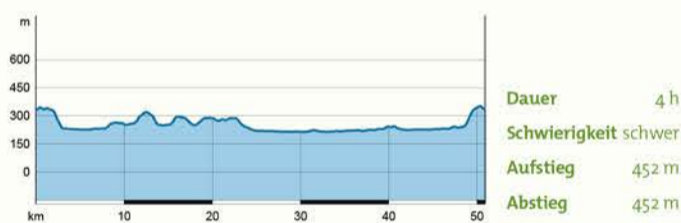
FF16 RIEGERSBURGTOUR

Route für den sportlichen Radfahrer (mit Steigung bis 15 Prozent); führt vorbei an der imposanten Riegersburg; Diese sollte man natürlich auch von innen gesehen haben. Die Tour bietet herrliche Aussichtspunkte ins oststeirische Hügelland, geprägt von Wein- und Obstgärten.



B72 UHUDLER-RADWEG

Zum nächsten Anknüpfungspunkt in Königsdorf kommt man direkt über Gillersdorf. Die Tour ist topografisch und landschaftlich zweigeteilt. Die 1. Hälfte der Tour führt durch hügeliges Wald- und Uhudler-Weingebiet, der 2. Teil – mehrheitlich flach – verläuft entlang der Lafnitz. Eine Flusslandschaft mit besonderem Reiz. Vor Königsdorf zurück nach Gillersdorf und mit kurzem Anstieg wieder zurück zum Thermenresort.



B70 RAABTAL & NEUHAUSER HÜGELLAND

Zum Anknüpfungspunkt in St. Martin folgt man dem ersten km der Mühltour (FF14), von dort folgen Sie der Paradiestour über Jennersdorf bis nach St. Martin. Hier ist die Welt noch in Ordnung: Obstgärten, viel Wald und das Flair vom Grenzland begleiten einen auf diesem Weg. Ungarn und Slowenien sind oft zum Greifen nah (Dreiländereck im Bereich Oberdrosen/Tauka). Man ist hier am südlichsten Zipfel des Burgenlandes und man spürt das auch. Dieser Radweg ist für sportliche Radfahrer zu empfehlen.



Herausgeber

Tourismusverband Bad Loipersdorf
Thermenstraße 152 | 8282 Bad Loipersdorf
+43 3382 88 33 | info@loipersdorf.at
www.loipersdorf.at

Bildrechte

Tourismusverband Bad Loipersdorf

Kartographie/Kartengrundlage

©Outdooractive GmbH & Co. KG

©BEV 2016 Bundesamt für Eich- und Vermessungswesen

©1996-2016 NAVTEQ. All Rights reserved

Konzeption/Grafik/Layout

www.der-m-effekt.at

Trotz sorgfältiger Bearbeitung wird keine Gewähr auf Richtigkeit der Angaben gegeben.



WANDERWEGE BAD LOIPERSDORF

Wanderwege rund um das Thermenresort Loipersdorf

Der Liebreiz unserer Landschaft rund um das Thermenresort lässt sich auf attraktiven Wanderwegen erleben. Hier finden sich Themenwege als kurze Spazierwege wie der „Motorikweg“ und der „Baumkreisweg“ oder längere Wanderstrecken wie der „Wein-Erlebnis-Weg“, der „Kreuz & Quer-Pfad“ oder der „Au- & Uferweg“.

Ideal um Körper, Geist und Seele in fast unberührter Natur Gutes zu tun. Außerdem: „Wer Umwege macht, lernt die Welt kennen“ – in diesem Fall die Welt um Bad Loipersdorf. (Die Routen sind nicht in dieser Übersichtskarte eingetragen.)

LINK ZU DEN WANDERWEGEN:

www.loipersdorf.at/wanderwege



DAS BAD LOIPERSDORFER LAUFPARADIES

Laufwegen rund um das Thermenresort Loipersdorf

Freunde des Laufsports finden in Bad Loipersdorf ein wahres Paradies vor. Vier beschiedene Waldwege und zwei Asphaltstrecken – alle mit Start und Ziel Thermenresort – laden ein, die reizvolle Landschaft im gemütlichen Tempo laufend zu erleben.

Technische Daten (Die Routen sind nicht in dieser Übersichtskarte eingetragen.)

Länge	Untergrund	Schwierigkeit	Routenfarbe
1,4 km	Waldweg	einfach	█
2,4 km	Waldweg	mittel	█
3,7 km	Waldweg	mittel	█
4,5 km	Asphalt	schwer	█
5,5 km	Waldweg	schwer	█
10,7 km	Asphalt	schwer	█

