

ZEICHENERKLÄRUNG

- Rennradtouren
- Radtouren
- MTB-Touren
- Gravelbike-Touren
- Wexl Trails / Panorama Trails
- Vorauer Schwaig Trail
- Zubringer Wexl Trails
- Landesradwege
- Landesradweg in Bau/Planung, Straßenverkehr
- Coffeestops

0 1 2 km ▲ Maßstab 1:93.000
©geografik



GENUSSCARD

ein Geschenk für unsere Gäste
Mit der GenussCard ist alles Sehens-, Erlebens- und Kostenswerte aus der Oststeiermark, dem Themen- & Vulkanland, der Südsteiermark und der Region Graz in eine Karte gegossen.


Entdecke jetzt über 280 Ausflugsziele mit der GenussCard kostenlos!



SAM

Sammeltaxi Oststeiermark
• Zu- oder Abbringer für Bus und Bahn
• Direktfahrt von Haltepunkt zu Haltepunkt (wenn kein Bus oder keine Bahn fährt)
• Zubringer zum Carsharing, Bikesharing sowie sonstigen Mobilitätsangeboten
• Mitnahme von Fahrrädern ist möglich
Buchung deiner SAM Fahrt unter: www.oststeiermark.at/sam
infonothline T: +43 50 36 37 38

Alle Infos zu SAM unter www.oststeiermark.at/sam oder online über die SAM-WebApp sam.oststeiermark.at möglich.



FAIR-PLAY

- Regeln für Radfahrer:innen**
- Plane deine Tour sorgfältig.
 - Checke dein Bike bevor du losradelst.
 - Sei immer mit der richtigen Schutzausrüstung unterwegs.
 - Fahre immer mit Helm.
 - Vollständige Ausrüstung (Reparaturset, Erste-Hilfe-Set usw.) nicht vergessen.
 - Nur auf gekennzeichneten Wegen fahren.
 - Beachte die Straßenverkehrsordnung.
 - Beachte Fahrverbote und halte dich an Öffnungszeiten.
 - Kontrolliere dein Tempo.
 - Hinterlasse keine Spuren.
 - Andere Naturnutzer:innen sind zu respektieren.
 - Nimm Rücksicht auf Tiere. Fahre nur bei Tageslicht & schließe Weidezäune & Weidetiere.
 - Vermeide Lärm und Müll.
 - Benutzung der Radstrecken auf eigene Gefahr.
 - Vorsicht bei Arbeitsmaschinen, Holz oder Schlaglöchern auf der Fahrbahn, Weidevieh und Kraftfahrzeugverkehr (Forststraßen sind Betriebsflächen und Arbeitsplätze).



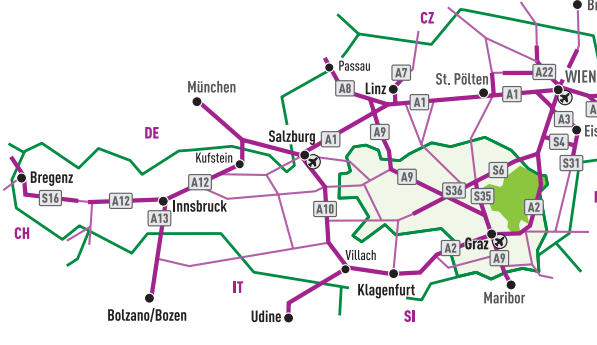
**UNFALLMELDUNG
EMERGENCY**

- 112** Euro-Notruf
Euro Emergency
- 140** Notruf Bergrettung
Mountain Rescue
- 144** Rettung
Rescue
- 122** Feuerwehr
Fire Brigade
- 133** Polizei
Police

Wenn möglich, GPS-Daten bekannt geben!
If possible, provide GPS data!



Oststeiermark
Urlaub im Garten Österreichs
So erreichen Sie uns:



IMPRESSUM:
Herausgeber: und für Texte und Inhalt verantwortlich:
Tourismusverband Oststeiermark | Pöllauecker Alb | www.oststeiermark.com
Kartographie:
Web-Geographie | www.geografik.at | +43 7105 34
Topografische Grundlagen: © BEV, CC BY 4.0
Foto Titelseite: Lang-Blichl - RKP
Druck: Universitätsdruckerei Klamper
Stand: 1. Auflage, Mai 2024
Trotz sorgfältiger Bearbeitung wird keine Haftung für etwaige Fehler übernommen. Alle Angaben sind ohne Gewähr.

Ergänzend zu dieser Radkarte gibt es aus der Erlebnisregion Oststeiermark auch die Genusstouren-Radkarte im Garten Österreichs.



Gleich hier Broschüren für die Urlaubsplanung bestellen!



1 DRACHENTOUR
MTB-Tour | Teichalm, Naturpark Almenland
📍 41,5 km 🕒 5,00 h ⬆️ 1.200 hm



11 OCHSENTOUR
Rad-Tour | Teichalm, Naturpark Almenland
📍 37,5 km 🕒 4,00 h ⬆️ 1.180 hm



19 APPELLAND & ALMENLAND-TOUR
Rennrad | St. Ruprecht/R.
📍 101,2 km 🕒 4,30 h ⬆️ 1.806 hm



26 DER KLEINE JOGL
Gravel | Birckfeld, Joglland-Waldheimat
📍 58,4 km 🕒 4,00 h ⬆️ 1.180 hm



STEIRISCHE WEXL TRAILS
Die "Steirischen Wexl Trails" erweitern, durch den Voraueer Schwaig Trail, den Panorama Trails und den Zubringern, das bereits bestehende Radnetz der Wexl Trails in Niederösterreich auf beeindruckende 145 km.



2 WEIZER ALMENLAND TOUR
MTB-Tour | Weiz, Naturpark Almenland
📍 31,3 km 🕒 4,00 h ⬆️ 900 hm



12 PASSAIL-WEIZ-TOUR
Rad-Tour | Passail, Naturpark Almenland & Weiz
📍 44,2 km 🕒 4,00 h ⬆️ 970 hm



20 APPELLAND & PÖLLAUER TAL TOUR
Rennrad | St. Ruprecht/R.
📍 101,7 km 🕒 4,30 h ⬆️ 1.857 hm



27 DER JOGL
Gravel | Birckfeld, Joglland-Waldheimat
📍 91,4 km 🕒 7,00 h ⬆️ 2.280 hm



28 DER GROSSE JOGL
Gravel | Birckfeld, Joglland-Waldheimat
📍 200 km 🕒 17,00 h ⬆️ 5.600 hm



3 DER GROSSE JOGL
MTB-Tour | Voraueer, Joglland-Waldheimat
📍 193 km 🕒 24,00 h ⬆️ 5.413 hm



13 RUNDBLICK-TOUR
Rad-Tour | Birckfeld, Joglland-Waldheimat
📍 15,5 km 🕒 1,50 h ⬆️ 420 hm



21 MIT RAD IN DIE GESCHICHTE
Rennrad | Hartberg, Hartbergerland
📍 64,5 km 🕒 3,00 h ⬆️ 622 hm



29 VORAUEER SCHWAIG TRAIL
Trail | St. Lorenzen/W., Kräuterregion Wechselland
📍 4,9 km ⬆️ 230 hm



29 VORAUEER SCHWAIG TRAIL
Trail | St. Lorenzen/W., Kräuterregion Wechselland
📍 4,9 km ⬆️ 230 hm

Die Zubringer aus den umliegenden Gemeinden Dechantskirchen, Friedberg, Lafnitz, Peggau, Rohrbach an der Lafnitz, Schäftern und St. Lorenzen am Wechsel bringen dich zu den Shared Trails bzw. Panorama Trails, auf denen man bergauf sowie auch bergab fahren kann.

Verein Tourismusentwicklung
Steirischer Wechsel
Infos: Kräuterregion Wechselland
T: +43 3339 25 11 019
www.wexltrails.at



4 FISCH-BIKER TOUR
MTB-Tour | Fischbach, Joglland-Waldheimat
📍 15 km 🕒 2,45 h ⬆️ 595 hm



14 QUER DURCHS WECHSELLAND
Rad-Tour | Friedberg, Kräuterregion Wechselland
📍 45,9 km 🕒 4,00 h ⬆️ 1.012 hm



22 APPELLAND TOUR
Rennrad | St. Ruprecht/R., Apfelland-Stubenbergsee
📍 61,2 km 🕒 3,00 h ⬆️ 1.224 hm



29 VORAUEER SCHWAIG TRAIL
Trail | St. Lorenzen/W., Kräuterregion Wechselland
📍 4,9 km ⬆️ 230 hm



5 FISCHBACHER ALPEN TOUR
MTB-Tour | Fischbach, Joglland-Waldheimat
📍 27,5 km 🕒 3,30 h ⬆️ 830 hm



15 RUNDTOUR RINGWARTE
Rad-Tour | Pöllau, Naturpark Pöllauer Tal
📍 35,8 km 🕒 3,35 h ⬆️ 1.090 hm



23 ILZTAL TOUR
Rennrad | St. Ruprecht/R.
📍 41 km 🕒 2,30 h ⬆️ 317 hm



29 VORAUEER SCHWAIG TRAIL
Trail | St. Lorenzen/W., Kräuterregion Wechselland
📍 4,9 km ⬆️ 230 hm



6 PACHERRUNDE
MTB-Tour | Wenigzell, Joglland-Waldheimat
📍 42 km 🕒 5,00 h ⬆️ 820 hm



16 APFELSTRASSENRADTOUR
Rad-Tour | St. Ruprecht/R., Apfelland-Stubenbergsee
📍 64,5 km 🕒 7,00 h ⬆️ 841 hm



24 RAABTAL TOUR
Rennrad | St. Ruprecht/R.
📍 66,4 km 🕒 3,00 h ⬆️ 242 hm



29 VORAUEER SCHWAIG TRAIL
Trail | St. Lorenzen/W., Kräuterregion Wechselland
📍 4,9 km ⬆️ 230 hm



7 ARZBERGRUNDE
MTB-Tour | Wenigzell, Joglland-Waldheimat
📍 33 km 🕒 4,30 h ⬆️ 930 hm



17 TOUR DURCHS APPELLAND
Rad-Tour | Weiz, Apfelland-Stubenbergsee
📍 45 km 🕒 4,00 h ⬆️ 779 hm



25 GRAZER HÜGELLAND TOUR
Rennrad | St. Ruprecht/R.
📍 48,3 km 🕒 2,30 h ⬆️ 475 hm



29 VORAUEER SCHWAIG TRAIL
Trail | St. Lorenzen/W., Kräuterregion Wechselland
📍 4,9 km ⬆️ 230 hm



8 MASENBERGRUNDE
MTB-Tour | Wenigzell, Joglland-Waldheimat
📍 40 km 🕒 4,45 h ⬆️ 935 hm



18 KUNSTTRAIL
Rad-Tour | Solarstadt Gleisdorf
📍 53 km 🕒 4,30 h ⬆️ 510 hm



25 GRAZER HÜGELLAND TOUR
Rennrad | St. Ruprecht/R.
📍 48,3 km 🕒 2,30 h ⬆️ 475 hm



29 VORAUEER SCHWAIG TRAIL
Trail | St. Lorenzen/W., Kräuterregion Wechselland
📍 4,9 km ⬆️ 230 hm



9 URKRAFTRUNDE
MTB-Tour | Voraueer, Joglland-Waldheimat
📍 27 km 🕒 3,15 h ⬆️ 740 hm



17 TOUR DURCHS APPELLAND
Rad-Tour | Weiz, Apfelland-Stubenbergsee
📍 45 km 🕒 4,00 h ⬆️ 779 hm



25 GRAZER HÜGELLAND TOUR
Rennrad | St. Ruprecht/R.
📍 48,3 km 🕒 2,30 h ⬆️ 475 hm



29 VORAUEER SCHWAIG TRAIL
Trail | St. Lorenzen/W., Kräuterregion Wechselland
📍 4,9 km ⬆️ 230 hm



10 RUNDE ÜBER MASENBERG
MTB-Tour | Pöllau, Naturpark Pöllauer Tal
📍 32,3 km 🕒 4,00 h ⬆️ 930 hm



18 KUNSTTRAIL
Rad-Tour | Solarstadt Gleisdorf
📍 53 km 🕒 4,30 h ⬆️ 510 hm



25 GRAZER HÜGELLAND TOUR
Rennrad | St. Ruprecht/R.
📍 48,3 km 🕒 2,30 h ⬆️ 475 hm



29 VORAUEER SCHWAIG TRAIL
Trail | St. Lorenzen/W., Kräuterregion Wechselland
📍 4,9 km ⬆️ 230 hm



DER GROSSE JOGL
Einer der längsten zusammenhängenden Radtouren der Steiermark.

Die 193 km lange Radtour führt über Wald- und Wiesenwege, Forststraßen und verschiedenen Straßenabschnitten durch alle 11 Gemeinden der Region Joglland-Waldheimat. Sie bringt einen zu den schönsten Plätzen, interessantesten Ausflugszielen und höchsten Gipfel der Region. Ein Gepäcktransport erleichtert die Radtour und sorgt dafür, dass das Gepäck der Bikerinnen ganz entspannt von Unterkunft zu Unterkunft gebracht wird.


Informationen zum Gepäcktransport
Infos: Region Joglland-Waldheimat
T: +43 3336 20 255
joglland-waldheimat@oststeiermark.com



GRAVELCHALLENGE
Satt, immer nur die gleiche Straßen zu fahren?

Die Strecken und Varianten vom „Der große Jögl“ garantieren ein Erlebnis, welches in Erinnerung bleibt. Sie bieten die perfekte Mischung aus sportlicher Herausforderung, entspanntem Gravel-Genuss und der Möglichkeit, die Welt auf zwei Rädern ganz neu zu entdecken. Hier findest du atemberaubende Landschaften und unberührte Natur, aber auch eine Vielzahl an Betrieben.


Die Gravel Challenge
Infos: Region Joglland-Waldheimat
T: +43 3336 20 255
www.dgj.at



TRAILLAND
Erster Bikepark der Oststeiermark

Mit insgesamt 11 Strecken und der aktuell größten Jumpline Österreichs ist das „Trailland“ in Miesenbach, in der Region Joglland-Waldheimat, der erste Bikepark der Oststeiermark. Nach oben geht es auf den Uphill-Trails aber auch ganz entspannt mit einem Schlepplift. Vor Ort gibt es unter anderem einen Bike-Verleih, einen Bikewash, einen Pumptrack, einen Motorikpark für Kinder, einen Batt & Bike Betrieb usw. Ebenso werden im Trailland immer wieder verschiedene Kurse, mehrtägige Camps und Fahrtechnik-Trainings der Bikeschule „Pfadkundig“ angeboten.


Trailland Miesenbach
Bergviertel 21, 8190 Miesenbach
T: +43 3174 83 60
www.trailland.at



SCHÖCKL
Die Trail-Area für Könnler!

Der Schöckl ist nicht's für schwache Nerven, denn hier geht es über Wurzeln, Felspassagen und Geröll den Berg manchmal beinahe senkrecht hinunter. Dank einer Gondel, mit der man den knapp 1,420m hohen Berg wieder hinaufkommt, kann man kurz verschrauben, bevor es auf einer der 3 Strecken wieder bergab geht. Das Besondere an der Trail Area Schöckl ist, dass man hier das ganze Jahr über fahren kann. Wer also auch im Winter nicht auf's Bike verzichten will, ist hier genau richtig.


Schöckl Trail Area
Schöcklstraße 23, 8061 St. Radegund
T: +43 3123 23 32
www.schoeckl-trail-area.at



BMX-BAHN
Ein herausfordernder Parcours in Baierdorf

Ein weiteres Rad-Highlight in der Oststeiermark ist die BMX-Bahn in Baierdorf bei Anger. Die in den 80er Jahren erbaute BMX-Bahn erfreut sich großer Beliebtheit. Viele bedeutende Rennen der BMX-Szene werden hier jährlich ausgetragen, unter anderem der Alpe Adria Cup. Außerhalb der Trainingszeiten des Radsportvereins ist die Bahn für jeden frei zugänglich.

BMX Club Baierdorf
Baierdorf-Umgebung 217
8184 Baierdorf bei Anger
T: +43 676 93 13 505



Lang-Bichl - FKP

EINGARTEN,
so groß, dass man darin Radfahren kann.

Die Vielfalt der Oststeiermark ist einzigartig – von den Bergen und Almen im Norden über das Hüggelland mit den Seen bis zum flachen Raabtal im Süden. Während Sie in die Pedale treten, spannen sich links und rechts von Ihnen traumhafte Kulissen auf: sanfte Hügel, blühende Wiesen, üppige Obstgärten, plätschernde Flüsse, entschleunigte Dörfer und Städte, in diesen Landschaftsgärten ist Radfahren das reinste Vergnügen.

Unterwegs gibt es viel zu sehen und zu erleben – es warten die Ausflugsziele und Orte auf Ihren Besuch. Bewegung macht hungrig, aber eine gemütliche Einkehr ist in der Oststeiermark sowieso ein fester Bestandteil bei einer Radtour.

Vielfältig wie die Landschaftsgärten ist auch das Angebot an Radtouren und mit ein bisschen elektrischer Unterstützung radelt es sich auch über die Berge und Hügel sehr gemütlich. Damit alle Touren zum reinen Genuss werden!

Neben den sportlichen Radtouren in der Oststeiermark, gibt es auch viele Genusstouren, die einladen, den Garten Österreichs zu erkunden.



Lang-Bichl - FKP



Lang-Bichl - FKP



Lang-Bichl - FKP



Lang-Bichl - FKP


NOCH FRAGEN?
Wir helfen gerne!

- Geschäftsstelle Apfelland-Stubenbergsee**
Stubenberg 5, 8222 Stubenberg am See
apfelland@oststeiermark.com | T: +43 3176 88 82
- Geschäftsstelle Naturpark Almenland**
Fladnitz 100, 8163 Fladnitz an der Teichalm
almenland@oststeiermark.com | T: +43 3179 23 000
- Geschäftsstellen Weiz & St. Ruprecht/R.**
Hauptplatz 18, 8160 Weiz
weiz@oststeiermark.com | T: +43 3172 23 19 660
ruprecht@oststeiermark.com | T: +43 664 23 52 414
- Geschäftsstelle Naturpark Pöllauer Tal**
Schloss 1, 8225 Pöllau
naturpark-poellaueratal@oststeiermark.com
T: +43 3335 42 10
- Geschäftsstelle Joglland-Waldheimat**
Kirchenviertel 24, 8255 St. Jakob im Walde
joglland-waldheimat@oststeiermark.com
T: +43 3336 20 355
- Geschäftsstelle Hartbergerland**
Alleeassasse 6, 8230 Hartberg
hartbergerland@oststeiermark.com
T: +43 3334 60 33 00
- Geschäftsstelle Kräuterregion Wechselland**
Hauptplatz 20, 8240 Friedberg
wechselland@oststeiermark.com | T: +43 3339 25 11 019
- Geschäftsstelle Gleisdorf**
Rathausplatz 1, 8200 Gleisdorf
gleisdorf@oststeiermark.com | T: +43 3112 26 01 400

BETT+BIKE BETRIEBE
Die radfreundlichen Unterkünfte

Hier wird speziell auf die Bedürfnisse der Radfahrer geachtet. Neben einem absperrbaren Radraum, Werkzeug und einer Luftpumpe gibt es auch einen Trockenraum für die Radbekleidung und noch vieles mehr.

Für weitere Informationen stehen wir gerne zur Verfügung!
www.oststeiermark.com



Hartje KG




Hartje KG

SPORTURLAUB
Für die aktiven Urlauber unter uns

Egal ob Trainingscamp mit dem Verein oder Sporturlaub mit Freunden, die Oststeiermark bietet für jeden die idealen Bedingungen. Durch die vielseitige Landschaft kann man an einem Tag in den Süden fahren um Kilometer zu sammeln und am nächsten Tag bei der Bergetappe an seine Grenzen gehen.

Für weitere Informationen stehen wir gerne zur Verfügung!
www.oststeiermark.com



M. Grandia